



**КОМИТЕТ ИМУЩЕСТВЕННЫХ ОТНОШЕНИЙ  
АДМИНИСТРАЦИИ ПЕРМСКОГО МУНИЦИПАЛЬНОГО ОКРУГА**

**РЕШЕНИЕ**

о размещении объектов № 377

Пермский край  
Пермский округ

15.02.2023

Комитет имущественных отношений администрации Пермского муниципального округа разрешает Акционерному обществу «Газпром газораспределение Пермь» (ИНН 5902183841, ОГРН 1025900512670, почтовый адрес: 614000, г. Пермь, ул. Петропавловская, 43)

размещение объекта «газопровод давлением до 1,2 Мпа, для размещения которого не требуется разрешения на строительство»

на землях государственная собственность на которые не разграничена.

на срок 1 год с 15.02.2023 г. по 14.02.2024 г.

Местоположение: Пермский край, Пермский м.о., д. Аникино, ул. Тополиная, дом 17.

Приложение: схема предполагаемых к использованию земель или части земельного участка.

Особые условия использования:

1. При размещении объекта учесть параметры ширины проезда улично-дорожной сети, во избежание сужения полосы отвода дороги.
2. Получение разрешения на производство земляных работ.

Председатель комитета  
имущественных отношений  
администрации Пермского  
муниципального округа



(подпись, печать)

Д.В. Ракицкий



## Схема предполагаемых к использованию земель или части земельного участка

Объект: Газопровод давлением до 1,2 Мпа, для размещения которого не требуется разрешения на строительство

Местоположение: расположенных по адресу: Пермский край, м.о. Пермский, д. Аникино, ул. Тополиная, дом 17

Каталог координат, м

Площадь земель или части земельного участка, кв.м.: 489

Категория земель: земли населенных пунктов

Вид разрешенного использования: -


Описание границ смежных землепользователей:


От точки н1 до точки н2 - земельный участок с кадастровым номером 59:32:0690001:140


От точки н2 до точки н1 - земли общего пользования


№ точки границы	X	Y
п1	504640.85	2212194.20
п2	504638.72	2212192.27
п3	504637.42	2212190.42
п4	504645.41	2212183.35
п5	504655.31	2212197.50
п6	504677.09	2212224.60
п7	504689.82	2212240.21
п8	504703.50	2212255.44
п9	504699.81	2212258.81
п10	504683.79	2212240.88
п11	504673.30	2212227.89
п12	504660.67	2212212.15
п13	504651.08	2212199.97
п14	504644.56	2212190.78
п1	504640.85	2212194.20

### Условные обозначения:

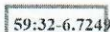
 - предполагаемый участок земель, на которых планируется размещение объекта

 :140 - границы и номер земельного участка, сведения о которых внесены в ЕГРН

 :282 - границы и номер объекта капитального строительства, сведения о которых внесены в ЕГРН

 - граница кадастрового квартала

59:32:0690001 - номер кадастрового квартала

 59:32-6.7249

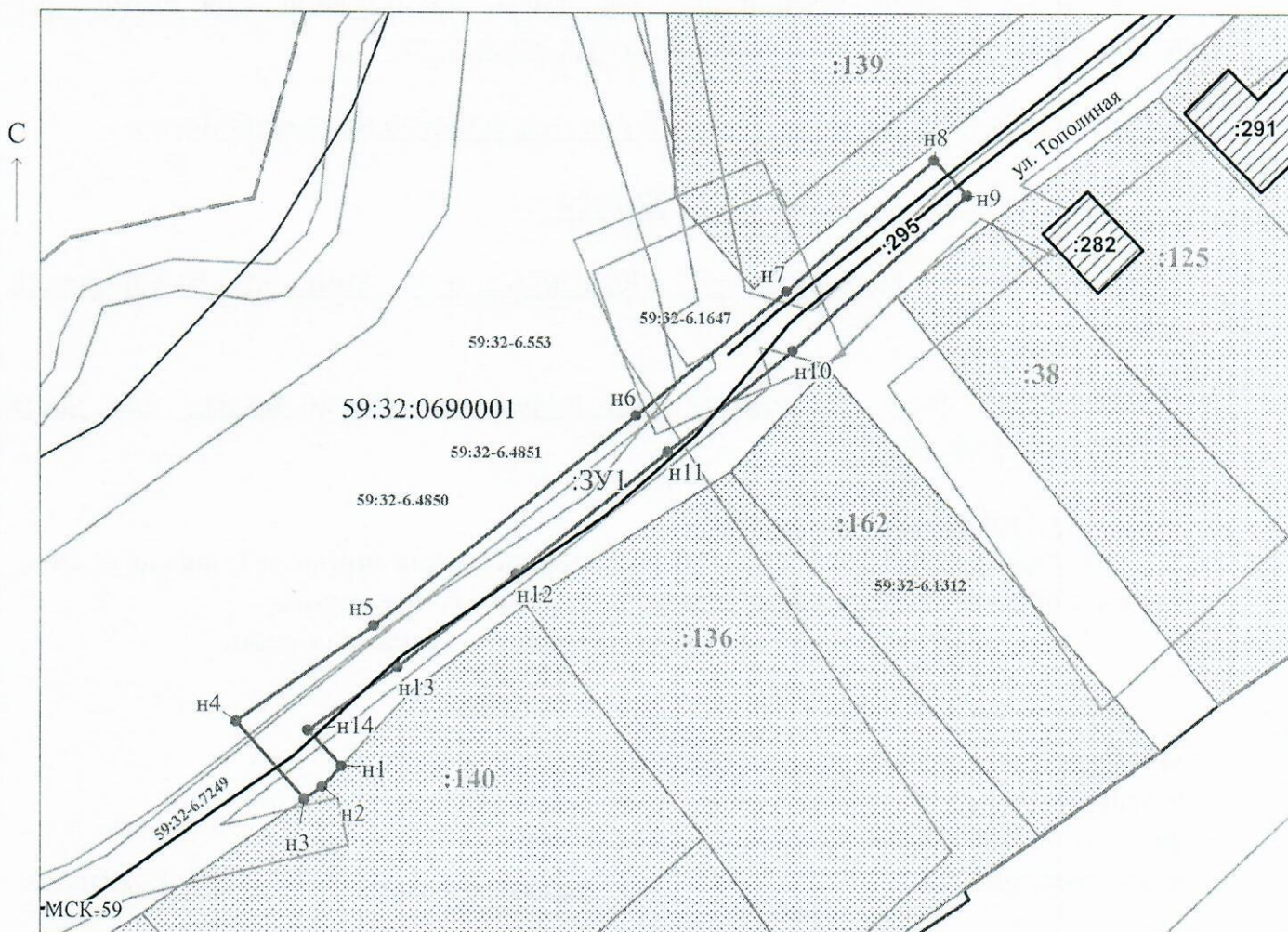
- зоны с особыми условиями использования территории, сведения о которых внесены в ЕГРН

:ЗУ1

- обозначение запрашиваемого земельного участка

● н1

- характерная точка границ земель или части земельного участка



Масштаб 1:700

Заявитель: \_\_\_\_\_ / Егорова И.В.  
 МП (подпись, расшифровка подписи)

(для юридических лиц  
и индивидуальных предпринимателей)